

図16．辺野古における海草全体の分布（の大きさは海草の被度を表す、は周辺に海草が存在することを示す、図16・18～24共通）

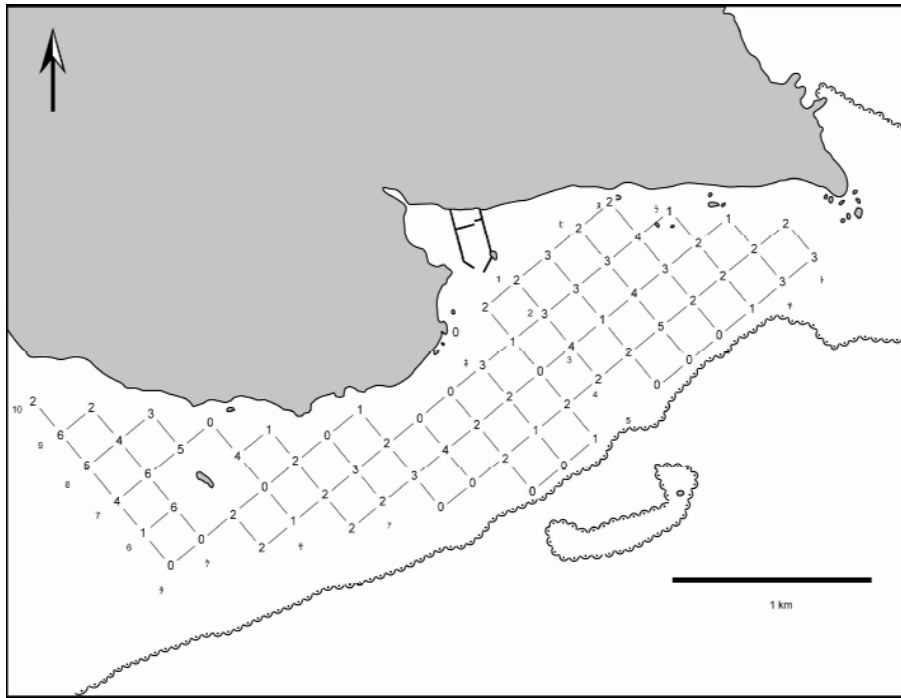


図17．辺野古における海草の種数の分布（2005年9月）

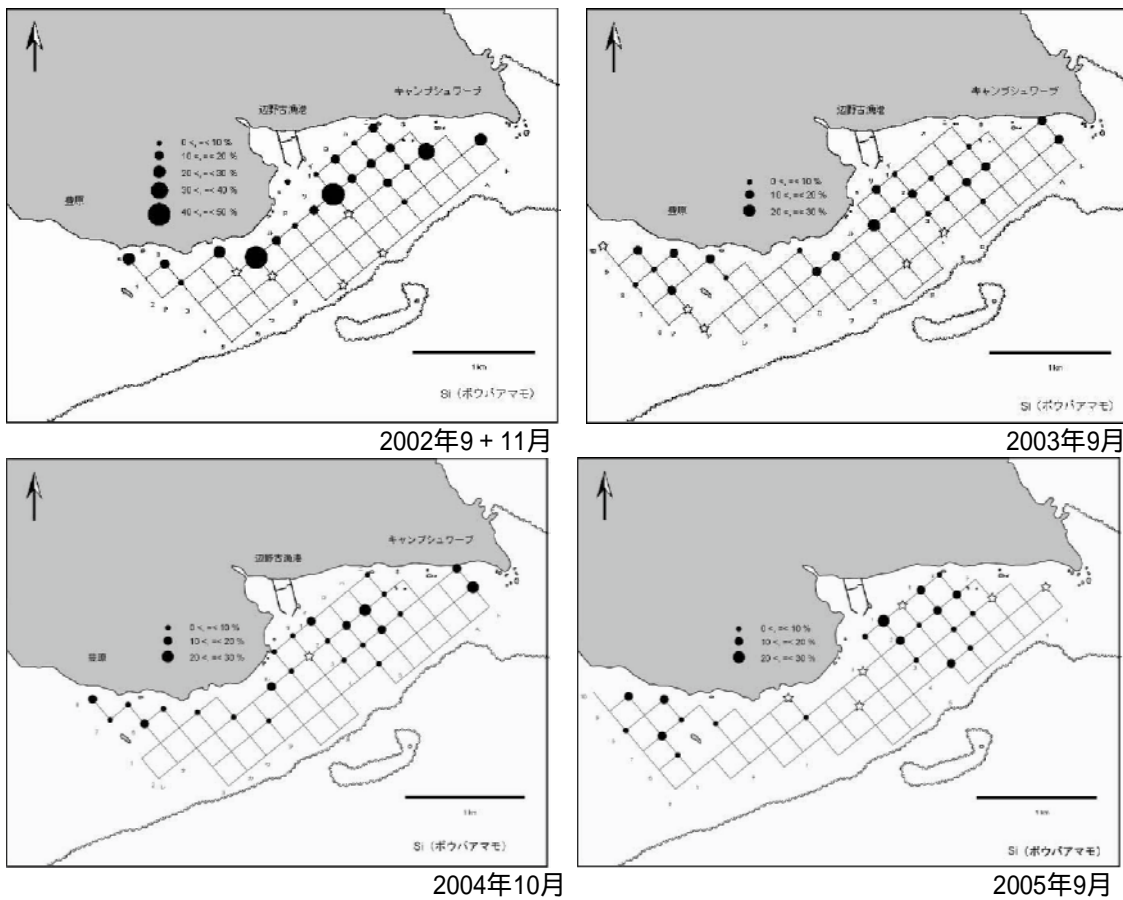
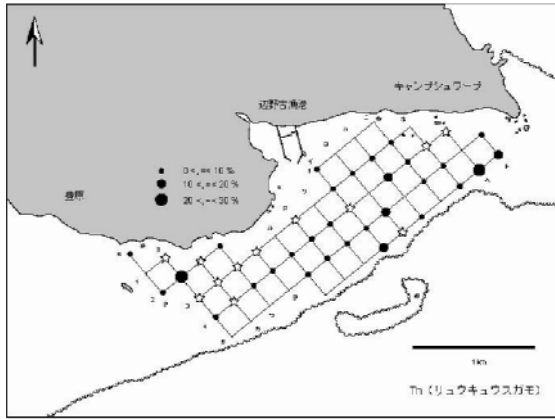
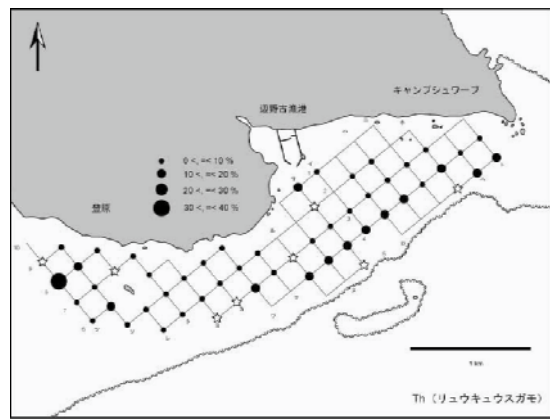


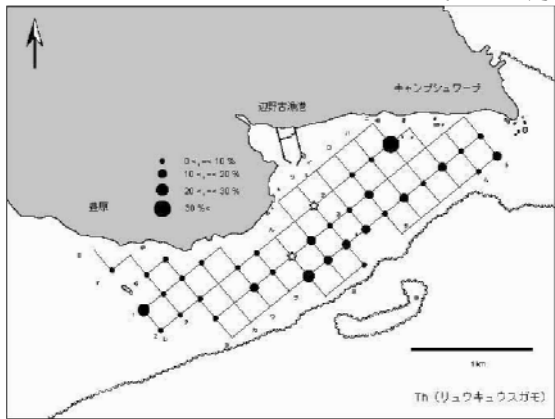
図18．辺野古におけるボウバアマモの分布



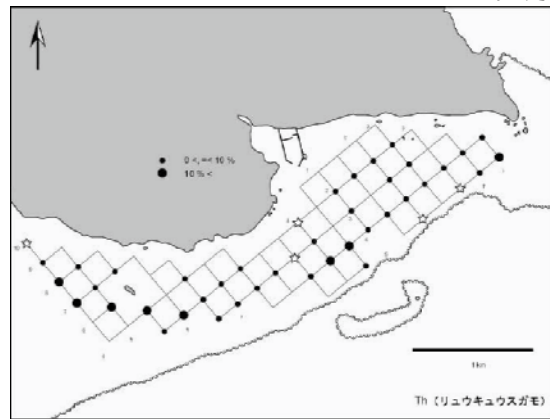
2002年9 + 11月



2003年9月



2004年10月

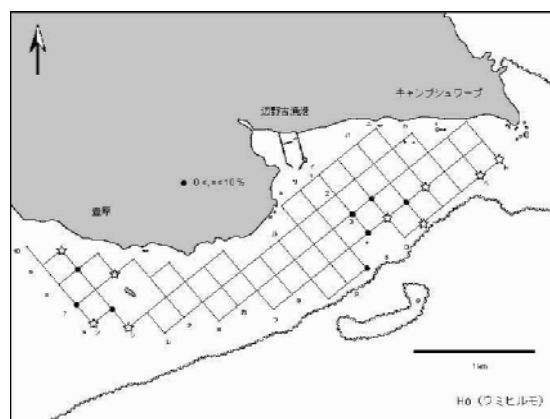


2005年9月

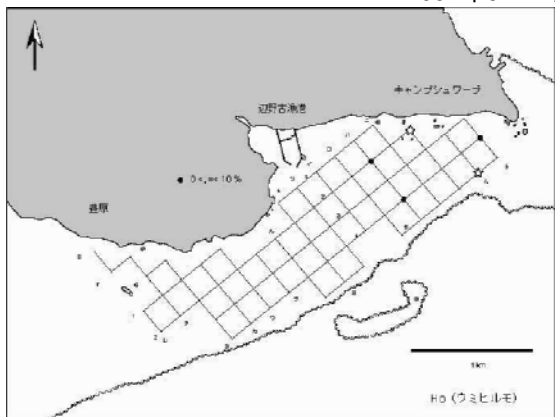
図19. 辺野古におけるリュウキュウスガモの分布



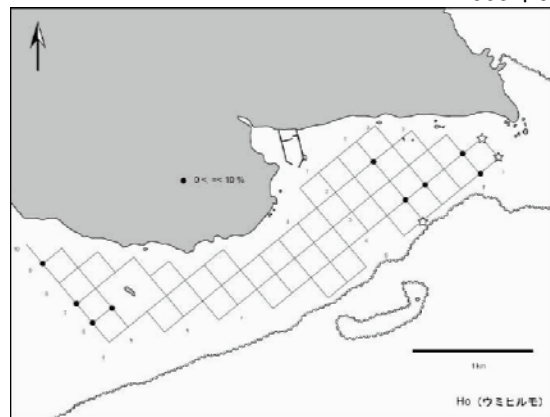
2002年9 + 11月



2003年9月

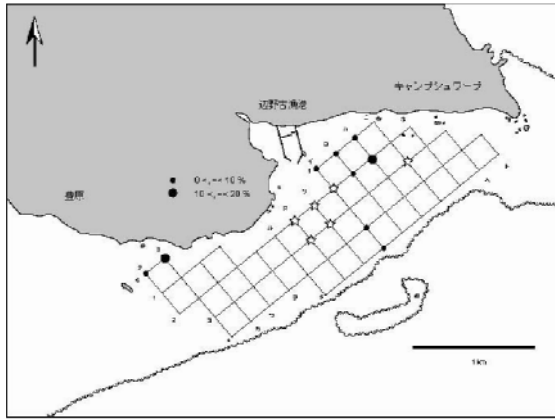


2004年10月

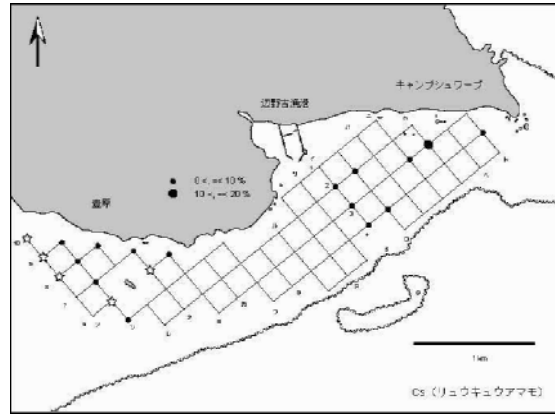


2005年9月

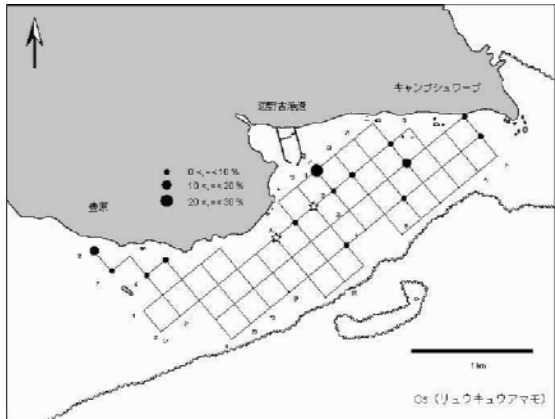
図20. 辺野古におけるウミヒルモの分布



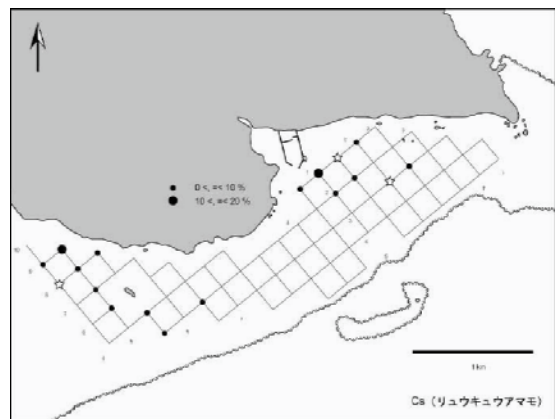
2002年9 + 11月



2003年9月

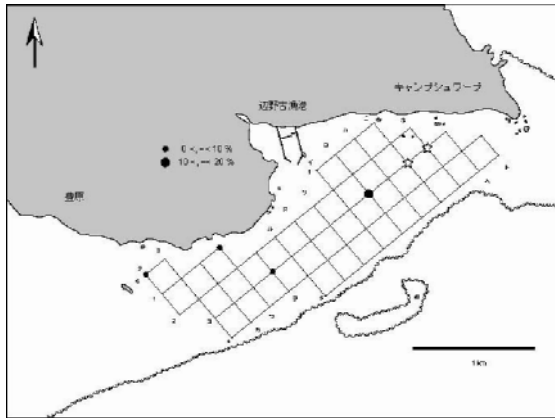


2004年10月

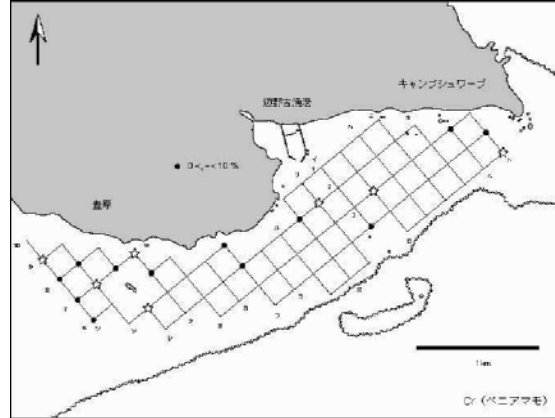


2005年9月

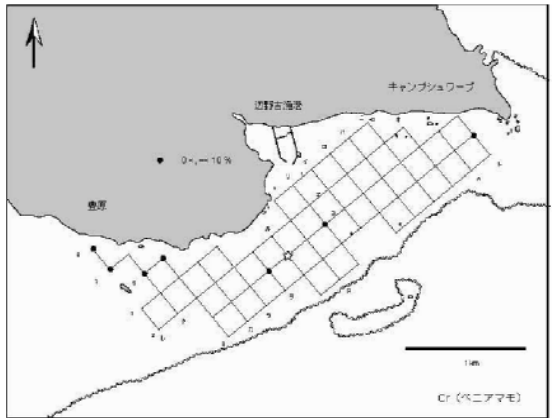
図21. 辺野古におけるリュウキュウアマモの分布



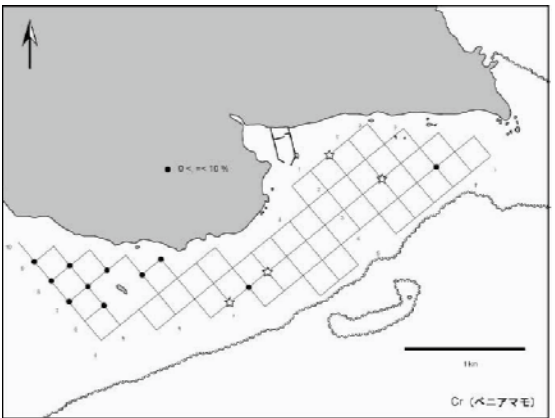
2002年9 + 11月



2003年9月

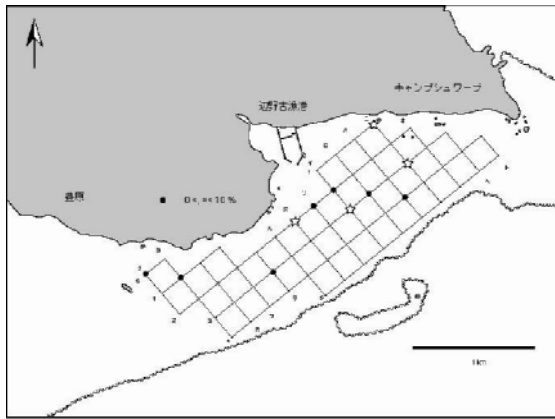


2004年10月

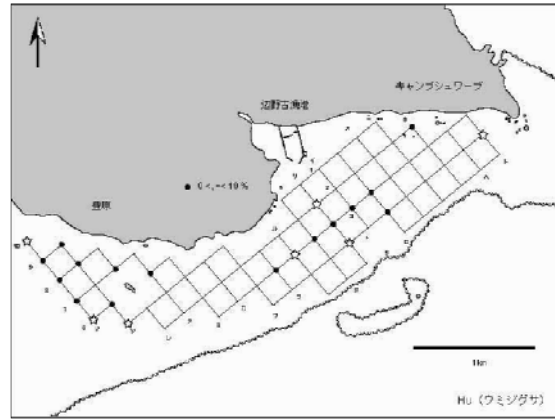


2005年9月

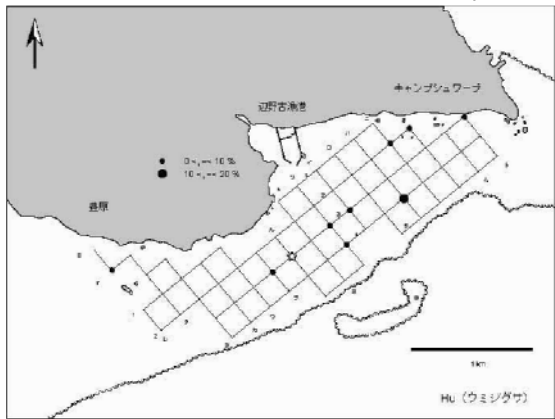
図22. 辺野古におけるベニアマモの分布



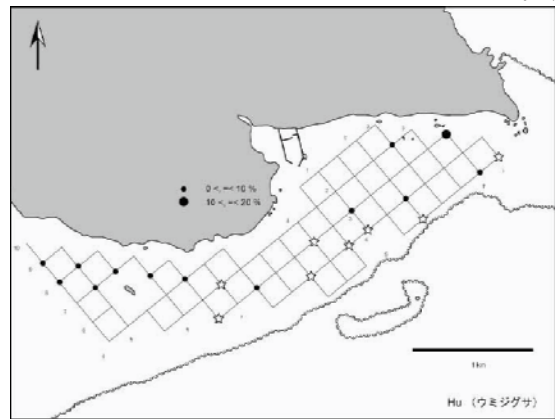
2002年9 + 11月



2003年9月

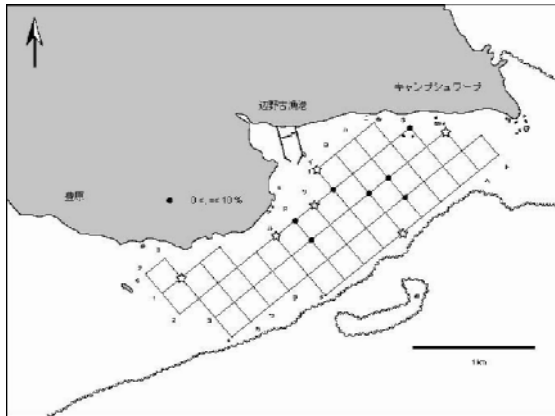


2004年10月

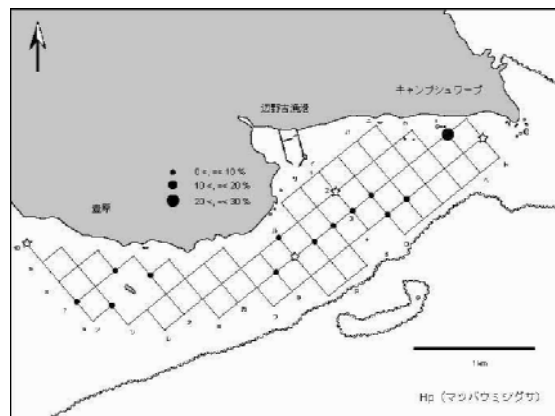


2005年9月

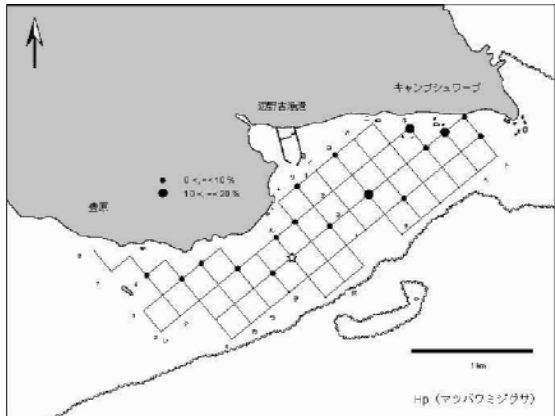
図23 . 辺野古におけるウミジグサの分布



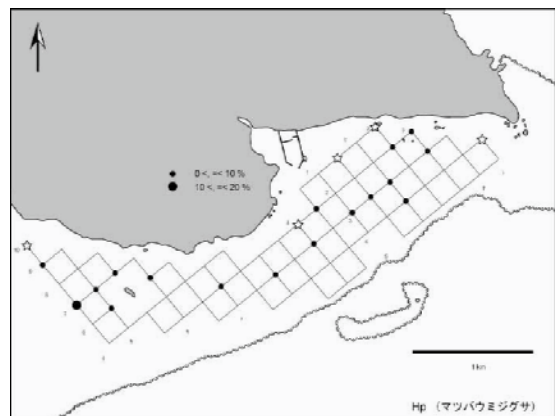
2002年9 + 11月



2003年9月



2004年10月



2005年9月

図24 . 辺野古におけるマツバウミジグサの分布